

UCHWAŁA Nr 149./921./09

ZARZĄDU POWIATU W PODDĘBICACH

z dnia 6 lipca 2009 roku

**w sprawie zatwierdzenia wyników zamówienia publicznego w trybie przetargu nieograniczonego na wykonanie pomiarów kontrolnych do ewidencji gruntów polegających na odtworzeniu osnowy ewidencyjnej i przebiegu granic działek w obrębie Chodów, gmina Wartkowice, Powiat Poddębicki, woj. łódzkie**

Na podstawie art. 32 ust. 2 pkt 3 i 4 ustawy z dnia 5 czerwca 1998 roku o samorządzie powiatowym (Dz. U. z 2001 r. Nr 142, poz. 1592, z 2002 r. Nr 23, poz. 220, Nr 62, poz. 558, Nr 113, poz. 984, Nr 153, poz. 1271, Nr 200, poz. 1688, Nr 214, poz. 1806, z 2003 r. Nr 162, poz. 1568, z 2004 r. Nr 102, poz. 1055, z 2007 r. Nr 173, poz. 1218, z 2008 r. Nr 180, poz. 1111, Nr 223, poz. 1458), art. 39 ustawy z dnia 29 stycznia 2004 r. Prawo zamówień publicznych (Dz. U. z 2007 r. Nr 223, poz. 1655, z 2008 r. Nr 171, poz. 1058, Nr 220, poz. 1420, z 2009 r. Nr 19, poz. 101, Nr 65, poz. 545, Nr 91, poz. 742), Zarząd Powiatu w Poddębicach uchwala, co następuje:

§ 1. Zatwierdza wynik zamówienia publicznego w trybie przetargu nieograniczonego na wykonanie pomiarów kontrolnych do ewidencji gruntów polegających na odtworzeniu osnowy ewidencyjnej i przebiegu granic działek w obrębie Chodów, gmina Wartkowice, Powiat Poddębicki, woj. łódzkie, zgodnie z protokołem stanowiącym załącznik nr 1 do niniejszej uchwały.

§ 2. Zawiera umowę z przedsiębiorcą Bogdanem Zarycznym, zam. 98-200 Sieradz, ul. Armii Krajowej 1/8, prowadzącym działalność gospodarczą pod nazwą „GEOLEX” Biuro Usług Geodezyjnych, z siedzibą: 98-200 Sieradz, ul. Spychalskiego 23, wpisaną do ewidencji działalności gospodarczej w dniu 01.01.1994 roku pod numerem 005058/93 przez Prezydenta Miasta Sieradz, na wykonanie pomiarów kontrolnych polegających na odtworzeniu osnowy ewidencyjnej i przebiegu granic działek w obrębie Chodów, gmina Wartkowice, Powiat Poddębicki, woj. łódzkie, w brzmieniu stanowiącym załącznik nr 2 do niniejszej uchwały.

§ 3. Uchwała wchodzi w życie z dniem podjęcia.

Stanisław Olas – Przewodniczący Zarządu

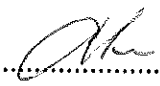


Członkowie Zarządu:

Danuta Pecyna

Ryszard Balcerzak

Wieńczysław Kaźmierczak

Małgorzata Komajda

  
.....  
  
.....  
  
.....  
.....  
.....  
.....

## UMOWA Nr .../GN/09

W dniu .... lipca 2009 roku w Poddębicach pomiędzy  
Powiatem Poddębickim, w imieniu którego działa Zarząd Powiatu reprezentowany przez:  
**Pana Stanisława Ołasa** – Starostę Poddębickiego  
**Panią Danutę Pecynę** – Wicestarostę  
zwanym w dalszej treści „Zamawiającym”,  
a przedsiębiorcą Bogdanem Zarycznym, zam. 98-200 Sieradz, ul. Armii Krajowej 1/8,  
prowadzącym działalność gospodarczą pod nazwą „GEOLEX” Biuro Usług Geodezyjnych,  
z siedzibą: 98-200 Sieradz, ul. Spychalskiego 23, wpisaną do ewidencji działalności  
gospodarczej w dniu 01.01.1994 roku pod numerem 005058/93 przez Prezydenta  
Miasta Sieradz,  
zwanym w dalszej treści „Wykonawcą”  
w wyniku wyboru oferty w trybie przetargu nieograniczonego, zawarta została umowa  
o treści następującej:

### § 1

1. Zamawiający powierza, a Wykonawca przyjmuje do wykonania „pomiar kontrolny do ewidencji gruntów - odtworzenie osnowy ewidencyjnej oraz przebiegu granic działek w obrębie Chodów, gmina Wartkowice, Powiat Poddębicki, woj. łódzkie”.  
Obręb obejmuje 110 działek o łącznej powierzchni 113,06 ha.
2. Wykonawca zobowiązuje się do wykonania prac zgodnie z obowiązującymi przepisami prawa w tym zakresie.

### § 2

1. Obszar opracowania oraz zakres prac określa Specyfikacja Istotnych Warunków Zamówienia stanowiąca integralną część niniejszej umowy.
2. Wszystkie niezbędne do wykonania umowy materiały dostarczy Wykonawca we własnym zakresie i na koszt własny.

### § 3

Ustala się następujący termin wykonania prac – **do dnia 30 września 2009 roku.**

### § 4

1. Z tytułu wykonania prac objętych niniejszą umową Wykonawca otrzyma od Zamawiającego ustalone w wyniku przetargu nieograniczonego wynagrodzenie w kwocie 14 000,00 zł (słownie: czternaście tysięcy złotych) + podatek VAT wg stawki 22 % tj. 3 080,00 zł, co łącznie stanowi kwotę 17 080,00 zł (słownie: siedemnaście tysięcy osiemdziesiąt złotych).  
Wynagrodzenie to obejmuje wykonanie pełnego zakresu prac określonego w § 1 umowy.
2. Wynagrodzenie, o którym mowa w ust. 1 płatne będzie w drodze polecenia przelewu z rachunku Zamawiającego Nr 83 9263 0000 0004 2664 2000 0001 w Banku Spółdzielczym w Poddębicach na rachunek Wykonawcy Nr 79 1500 1676 1216 7000 3673 0000 w terminie 30 dni od daty doręczenia faktury VAT.

3. Podstawą do wystawienia faktury VAT będzie protokół odbioru przedmiotu zamówienia potwierdzający jego odbiór bez zastrzeżeń Zamawiającego.
4. Płatnikiem faktur jest Starostwo Powiatowe w Poddębicach, ul. Łęczycka 16, 99-200 Poddębice, NIP: 828-12-41-371.
5. Datą zapłaty wynagrodzenia będzie data obciążenia rachunku bankowego Zamawiającego.

#### § 5

1. W razie stwierdzenia w okresie rękojmi wystąpienia błędów powstałych z przyczyn, za które odpowiada Wykonawca, Wykonawca zobowiązany jest do niezwłocznego usunięcia błędów na koszt własny.
2. Uprawnienia z tytułu rękojmi wygasają z upływem 1 roku od dnia odbioru.

#### § 6

1. Strony ustalają, iż z tytułu niewykonania lub nienależytego wykonania przedmiotu umowy, zobowiązują się do zapłacenia kar umownych w następujących przypadkach i wysokości:
  - 1) Wykonawca płaci Zamawiającemu następujące kary umowne:
    - a) 15% wartości wynagrodzenia umownego brutto w przypadku odstąpienia od umowy wskutek okoliczności, za które odpowiada Wykonawca,
    - b) 0,2% wartości wynagrodzenia umownego brutto za każdy dzień zwłoki w wykonaniu prac,
    - c) 10% wartości wynagrodzenia umownego brutto za zgłoszenie do odbioru prac z wadami,
    - d) 0,5% wartości wynagrodzenia umownego brutto za każdy dzień zwłoki w usunięciu wad stwierdzonych przy odbiorze lub w okresie rękojmi za wady, liczonej od dnia wyznaczenia na termin usunięcia wad.
2. Stronom służy prawo dochodzenia odszkodowania przekraczającego wysokość kary umownej.
3. Wykonawca wyraża zgodę na potrącenie naliczonych kar umownych z należnego mu wynagrodzenia.

#### § 7

W razie wystąpienia istotnej zmiany okoliczności powodującej, że wykonanie umowy nie leży w interesie publicznym, czego nie można było przewidzieć w chwili zawarcia umowy, Zamawiający może odstąpić od umowy w terminie 30 dni od powzięcia wiadomości o powyższych okolicznościach.

W takim wypadku Wykonawca może żądać jedynie wynagrodzenia należnego mu z tytułu wykonania części umowy.

#### § 8

Wykonawca ponosi pełną odpowiedzialność wobec osób trzecich w związku z wykonywaniem umowy, w tym z tytułu czynów niedozwolonych.

#### § 9

Zmiany niniejszej umowy wymagają formy pisemnej pod rygorem nieważności.

## § 10

W sprawach nieuregulowanych niniejszą umową mają zastosowanie przepisy Kodeksu cywilnego i ustawy z dnia 29 stycznia 2004 roku - Prawo zamówień publicznych (Dz. U. z 2007 r. Nr 223, poz. 1655 z późn. zm.).

## § 11

Integralną część umowy stanowią:

- 1) Specyfikacja Istotnych Warunków Zamówienia,
- 2) Oferta Wykonawcy.

## § 12

Umowa niniejsza sporządzona została w czterech jednobrzmiących egzemplarzach, po dwa egzemplarze dla każdej ze stron.

ZAMAWIAJĄCY:

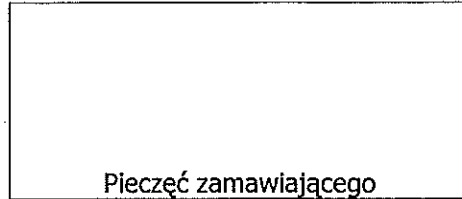
WYKONAWCA:



Beata Maryja Fowalio-Jungla  
RADIA...  
438

oznaczenie sprawy ZP.343-30/GN/2009

DRUK ZP - 2



**Protokół postępowania o udzielenie zamówienia o wartości zamówienia mniejszej niż kwoty określone w przepisach wydanych na podstawie art. 11 ust. 8 ustawy z dnia 29 stycznia 2004 r. – Prawo zamówień publicznych**

### Część ogólna

<b>1.</b>	<p><b>Zamawiający</b></p> <p>Pełna nazwa zamawiającego: <i>Powiat Poddębicki, w imieniu którego działa Zarząd Powiatu w Poddębicach</i></p> <p>Adres: <i>ul. Łęczycka 16, 99 – 200 Poddębice</i></p> <p>REGON: <i>730934878</i> NIP: <i>828-12-41-371</i>          Telefon: <i>(043) 678-28-05, 678-28-06</i> faks: <i>(043) 678-27-01</i>          e-mail: <i>gp_podd@poczta.onet.pl</i></p>
<b>2.</b>	<p><b>Przedmiot zamówienia</b></p> <p>Opis przedmiotu zamówienia:</p> <ol style="list-style-type: none"> <li><i>Przedmiotem zamówienia jest: „Pomiar kontrolny do ewidencji gruntów – odtworzenie osnowy ewidencyjnej i przebiegu granic działek w obrębie Chodów, gmina Wartkowice, Powiat Poddębicki, woj. łódzkie”. Obręb obejmuje 110 działek o łącznej powierzchni 113,06 ha.</i></li> <li><i>Wspólny Słownik Zamówień (CPV): 71355000-1 – usługi pomiarowe</i></li> </ol> <p>Wartość zamówienia/umowy ramowej/dynamicznego systemu zakupów* ustalona została na kwotę 22 000,00 zł netto, co stanowi równowartość 5 674,34 euro (można wypełnić po otwarciu ofert).</p> <p>Ustalenia wartości zamówienia dokonano w dniu 2009 - 06 - 09 na podstawie środowiskowych zasad wyceny</p> <p>Osoba / osoby* dokonująca ustalenia wartości zamówienia: <i>Pan Piotr Jankowski – Naczelnik Wydziału Geodezji, Kartografii i Gospodarki Nieruchomościami</i></p>

\* - niepotrzebne skreślić

*Mowiko Emuskowicz*  
 .....  
 (podpis osoby sporządzającej protokół)

.....  
 (podpis kierownika zamawiającego  
 lub osoby upoważnionej)

numer strony ...

<b>3.</b>	<b>Tryb postępowania</b>  1. Postępowanie prowadzone w trybie: przetargu nieograniczonego na podstawie art. 39 ustawy z dnia 29 stycznia 2004 r. – Prawo zamówień publicznych.  Powody zastosowania trybu innego niż przetarg nieograniczony lub przetarg ograniczony (uzasadnienie faktyczne i prawne): _____ ..... ..... ..... ..... ..... .....  2. Postępowanie prowadzone w celu zawarcia umowy ramowej/ustanowienia dynamicznego systemu zakupów* z odpowiednim stosowaniem przepisów dotyczących udzielania zamówienia w trybie: _____ .....
-----------	--

\* - niepotrzebne skreślić

*Mauko Gruszczynski*  
.....  
(podpis osoby sporządzającej protokół)

.....  
(podpis kierownika zamawiającego lub osoby upoważnionej)

numer strony ...

**Protokół postępowania o udzielenie zamówienia o wartości zamówienia mniejszej niż kwoty określone w przepisach wydanych na podstawie art. 11 ust. 8 ustawy z dnia 29 stycznia 2004 r. – Prawo zamówień publicznych, prowadzonego w trybie przetargu nieograniczonego/negocjacji bez ogłoszenia/zapytania o cenę\***

**Część szczegółowa**

*W przypadku dopuszczenia składania ofert częściowych należy wypełnić odrębnie dla każdej części (jeżeli ma zastosowanie)*

4.	<b>Miejsce i termin składania ofert</b>
	Miejsce składania ofert: <i>kancelaria Starostwa Powiatowego w Poddebicach, ul. Łęczycka 16</i> Termin składania ofert upłynął w dniu <i>2009 - 06 - 23 o godz. 9<sup>50</sup></i>
5.	<b>Otwarcie ofert</b>
	1. Otwarcie ofert odbyło się w dniu <i>2009 - 06 - 23 o godz. 10<sup>15</sup> w: Starostwie Powiatowym w Poddebicach, Wydział Geodezji, Kartografii i Gospodarki Nieruchomościami (II piętro, pokój 202)</i> adres: <i>99-200 Poddebice, ul. Łęczycka 16</i> 2. Do upływu terminu składania ofert złożono 3 oferty. 3. Bezpośrednio przed otwarciem ofert zamawiający podał kwotę, jaką zamierza przeznaczyć na finansowanie zamówienia, w wysokości <i>26 840,00 zł brutto</i> .
6.	<b>Informacja o spełnianiu warunków udziału w postępowaniu</b>
	Wymagane warunki udziału w postępowaniu spełnia 3 wykonawców.
7.	<b>Wykonawcy wykluczeni</b>
	Z postępowania wykluczono - wykonawców.
8.	<b>Oferty odrzucone</b>
	Odrzucono - ofert.

\* - niepotrzebne skreślić

*Monika Gurnoychis*  
.....  
(podpis osoby sporządzającej protokół)

.....  
(podpis kierownika zamawiającego  
lub osoby upoważnionej)

numer strony.....

<p><b>9.</b></p>	<p><b>Najkorzystniejsza oferta</b>                  Na podstawie streszczenia oceny i porównania złożonych ofert, dokonanego na załączonym druku ZP-21 wybrano ofertę /oferty (w przypadku umowy ramowej)*:                  numer oferty 1                  nazwa (firma) „GEOLEX” Biuro Usług Geodezyjnych Bogdan Zaryczny                  adres ul. Spychalskiego 23, 98-200 Sieradz                  numer oferty 2                  nazwa (firma) Okręgowe Przedsiębiorstwo Geodezyjno-Kartograficzne Spółka z o.o w Olsztynie                  adres ul. 1 Maja 13, 10-117 Olszyn                  numer oferty 3                  nazwa (firma) Okręgowe Przedsiębiorstwo Geodezyjno-Kartograficzne Spółka z o.o. w Łodzi                  adres ul. Kpt. St. Pogonowskiego 18/20, 90-746 Łódź</p> <p>Uzasadnienie wyboru -                  Oferta złożona przez Pana Bogdana Zarycznego, zam. ul. Armii Krajowej 1/8, 98-200 Sieradz, prowadzącego działalność gospodarczą pod nazwą „GEOLEX” Biuro Usług Geodezyjnych z siedzibą: ul. Spychalskiego 23, 98-200 Sieradz, jest najkorzystniejsza, ponieważ zawiera najniższą cenę spośród złożonych, ważnych ofert, jedynym kryterium wyboru oferty jest w niniejszym postępowaniu cena.                  2. Najkorzystniejszą ofertę wybrano z zastosowaniem/ bez zastosowania aukcji elektronicznej *(jeżeli dotyczy).                  Aukcji elektronicznej nie zastosowano z powodu (jeżeli była przewidziana) -</p>
<p><b>10.</b></p>	<p><b>Unieważnienie postępowania</b>                  Postępowanie o udzielenie zamówienia/w celu zawarcia umowy ramowej* zostało unieważnione w dniu ..... - .... - ....., tj. przed upływem terminu składania ofert/po upływie terminu składania ofert*                  Powody unieważnienia (uzasadnienie faktyczne i prawne)</p>
<p><b>11.</b></p>	<p><b>Protesty i odwołania</b>                  W trakcie postępowania:                  wniesiono protest(y)/nie wniesiono protestu(ów)*                  przystąpiono/nie przystąpiono* do protestu(ów)                  wniesiono/nie wniesiono* odwołanie(a) (jeżeli przysługuje)                  przystąpiono/nie przystąpiono* do odwołania(ń) (jeżeli przysługuje)                  wydano/nie wydano rozstrzygnięcie(a)*</p>
<p><b>12.</b></p>	<p><b>Informacja o zawarciu umowy w sprawie zamówienia publicznego/umowy ramowej*</b>                  Umowa w sprawie zamówienia publicznego/umowa ramowa* została zawarta w dniu 2009 - ..... - ..... z Panem Bogdanem Zarycznym, zam. ul. Armii Krajowej 1/8, 98-200 Sieradz, prowadzącego działalność gospodarczą pod nazwą „GEOLEX” Biuro Usług Geodezyjnych z siedzibą: ul. Spychalskiego 23, 98-200 Sieradz</p>

\* - niepotrzebne skreślić

.....  
*Monika Bruszczyńska*  
 (podpis osoby sporządzającej protokół)

.....  
 (podpis kierownika zamawiającego lub osoby upoważnionej)