

UCHWAŁA NR⁴³/₃₈₆/¹¹.....
ZARZĄDU POWIATU W PODDĘBICACH
z dnia 12 grudnia 2011 roku

**zmieniająca Uchwałę w sprawie przyjęcia „Operacyjnego Planu
Zimowego Utrzymania Dróg Powiatowych” w sezonie zimowym 2011/2012**

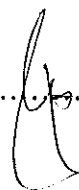
Na podstawie art. 32 ust. 2 pkt 3 ustawy z dnia 5 czerwca 1998r. o samorządzie powiatowym (Dz. U. z 2001r., Nr 142 poz. 1592; z 2002r. Nr 23 poz. 220, Nr 62 poz. 558, Nr 113 poz. 984, Nr 153 poz. 1271, Nr 200 poz. 1688, Nr 214 poz. 1806; z 2003r., Nr 162 poz. 1568; z 2004r. Nr 102 poz. 1055, Nr 167 poz. 1759; z 2007r. Nr 173 poz. 1218; z 2008r. Nr 180 poz. 1111, Nr 223 poz. 1458; z 2009r. Nr 92 poz. 753; z 2010r. Nr 28 poz. 142 i 146, Nr 106 poz. 675, z 2011r. Nr 21 poz. 113), Zarząd Powiatu w Poddebicach uchwała, co następuje:

§ 1. W uchwale Zarządu Powiatu w Poddebicach nr 37/328/11 z dnia 13 października 2011r. w sprawie przyjęcia „Operacyjnego Planu Zimowego Utrzymania Dróg Powiatowych” w sezonie zimowym 2011/2012, wprowadza się następującą zmianę:

- § 1 otrzymuje brzmienie: „Przyjmuje Operacyjny Plan Zimowego Utrzymania Dróg Powiatowych w sezonie zimowym 2011/2012”, ustalony załącznikiem do niniejszej uchwały.

§ 2. Uchwała wchodzi w życie z dniem podjęcia.

Ryszard Rytter – Przewodniczący Zarządu


.....


Członkowie Zarządu


Piotr Binder

.....


Leszek Chmielecki

.....


Zdzisław Cyganiak

.....


Jerzy Tybura

.....


OPERACYJNY PLAN ZIMOWEGO UTRZYMANIA DRÓG POWIATOWYCH W SEZONIE ZIMOWYM 2011/2012

Na zarządów dróg zgodnie z ustawą z dnia 21 marca 1985r. o drogach publicznych (Dz. U. z 2007r. Nr 19 poz. 115 ze zm.) nałożono obowiązek odśnieżania i zwalczania śliskości zimowej. Dla zarządzających drogami zagadnienie utrzymania przejeźdźności po drogach publicznych w okresie zimowym jest wielkim i odpowiedzialnym przedsięwzięciem organizacyjnym. Stawia poważne zadania i mocno angażuje publiczną administrację drogową oraz współpracujących wykonawców prac zimowego utrzymania dróg. Zadanie to jest trudne, gdyż zarówno opady śnieżne jak i śliskość mają charakter żywiołu. Służby drogowe nie są w stanie całkowicie temu zapobiec, lecz mogą jedynie łagodzić jego skutki.

ZWALCZANIE ŚLISKOŚCI ZIMOWEJ I ODSŃIEŻANIE

Śliskość zimowa powstaje w wyniku:

- 1) **gotoleździ** – gdy na nawierzchni o temperaturze ujemnej i temperaturze powietrza ujemnej lub niewiele wyższej od 0°C, powstaje cienka warstwa lodu na skutek opadów mżawki, mgły lub deszczu.
- 2) **szadzi** – gdy krople wody przechodząc przez chmury lub mgły w zetknięciu z przedmiotami tworzą białą warstwę kryształków lodu.
- 3) **lodowicy** – gdy na nawierzchni drogi w wyniku zamarzania wody pochodzącej z roztopionego śniegu, lodu, opadu deszczu powstaje pokrywa lodu o grubości od kilku milimetrów do kilku centymetrów.
- 4) **złodowacenia** – ubicia śniegu powstałego pod wpływem intensywnego ruchu kołowego i pieszego.

Zakres prac prowadzonych przy zwalczaniu śliskości i odśnieżaniu oraz technologia robót wynikają z przyjętego podziału dróg i standardów ich utrzymania. Drogi powiatowe będą utrzymywane w V i VI standardzie zimowego utrzymania dróg.

Poszczególным standardom zimowego utrzymania dróg przypisane są warunki ruchu na jezdni (system odśnieżania, system zwalczania śliskości, czas rozpoczęcia pracy, opis stanu jezdni w standardzie przejściowym i docelowym) oraz dopuszczalne odstępowania od standardów, jak również czas ich występowania.

Każdy z tych standardów określa minimalny poziom utrzymania nawierzchni dróg oraz termin zakończenia prac począwszy od wystąpienia lub zakończenia zjawisk atmosferycznych. Standardy wprowadzone zostały ze względu na niedostateczny potencjał jednostek drogownictwa w stosunku do potrzeb oraz wysokie koszty prac przy zimowym utrzymaniu dróg.

Odsnieżanie odbywać się będzie w systemie interwencyjnym, polegającym na usuwaniu z dróg warstwy śniegu lub zasp powstałych podczas opadów i zawiei śnieżnych. Dopuszcza się pozostanie na jezdni równomiernej, zajęzionej warstwy śniegu.

W przypadkach skrajnie niekorzystnych, niestabilizowanych warunków atmosferycznych i pogodowych (zawieje i zamiecie śnieżne, burze śnieżne), osiągnięcie i utrzymanie na drogach standardu docelowego może być niemożliwe. Organizację pracy należy wtedy dostosować do aktualnych, zmieniających się warunków atmosferycznych na drogach i przyjmować niekonwencjonalne rozwiązania np. odśnieżanie tylko jednego pasa ruchu z wykonaniem mijanek.

**STANDARDY UTRZYMANIA DRÓG POWIATOWYCH W GRANICACH ADMINISTRACYJNYCH
POWIATU PODDĘBICKIEGO W SEZONIE ZIMOWYM 2011/2012**

Ogółem dróg powiatowych		Standardy z.u.d.	Objętych zimowym utrzymaniem dl. w km	Opis standardów	Ilość sprzętu potrzebnego	Materiały zgromadzone		Zawarte Porozumienia
Miejskie km	Zamiejskie km					Stan magazynowy Mg	Zakup soli i piasku Mg	
20,45 do 31.12.2011r. od 01.01.2012r. 18,29	311,16	V	157,5 w tym w obrębie miast 20,45 do 31.12.2011r. od 01.01.2012r. 155,34 w tym w obrębie miast 18,29	Jezdnia odśnieżona w miejscach zasp, odśnieżony co najmniej jeden pas ruchu z wykonaniem mijanek. Jezdnia posypana na odcinku decydującym o możliwości ruchu	- pługo – piaskarka szt. 4 - pług średni szt. 3 - pług lekki szt. 1 - pług wirnikowy szt. 1 - równiarka szt. 2 - spycharka szt. 2 - koparko - ładowarka szt. 1	Mieszanka – 165 Mg	Sól – do 193 Mg Piasek – do 600 Mg	Porozumienie Nr 17/WJD/07 z dnia 13.06.2007r. z Gminą Uniejów na utrzymanie dróg powiatowych w obrębie miasta Uniejów do 31.12.2011r.
		VI	174,11	Jezdnia zaśniewana. Prowadzi się interwencyjne odśnieżanie w zależności od potrzeb. Jezdnie posypywane po odśnieżeniu w miejscach wyznaczonych przez zarządcę drogi.				

3

Opis standardów utrzymania dróg powiatowych

Standard	Opis warunków ruchu na jezdni	Dopuszczalne odstępstwa od standardów po ustaniu zjawiska	
		Śnieg	Śliskość zimowa
V	Jezdnia odśnieżona w miejscach zasp odśnieżony co najmniej jeden pas ruchu z wykonaniem mijanek. Jezdnia posypana na odcinkach decydujących o możliwości ruchu w miejscach wyznaczonych przez zarządcę drogi	- luźny może występować do 8 godz., - zajeżdżony może występować, - nabój śnieżny może występować, - zaspasy mogą występować do 24 godz., - dopuszcza się przerwy w komunikacji do 24 godz.	w miejscach wyznaczonych do posypywania po odśnieżeniu, gołotędź może występować do 8 godz.
VI	Jezdnia zaśniewana. Prowadzi się interwencyjne odśnieżanie w zależności od potrzeb. Jezdnie posypywane po odśnieżeniu w miejscach wyznaczonych przez zarządcę drogi	- luźny może występować, - zajeżdżony może występować, - nabój śnieżny może występować, - zaspasy mogą występować do 48 godz.	w miejscach wyznaczonych do posypywania, po odśnieżeniu, wszystkie rodzaje śliskości mogą występować do 24 godz.

4

Zimowym utrzymaniem objęto całą administrowaną sieć dróg powiatowych, tj. 331,61 km, w tym ulice stanowią 20,45 km (Poddębice – 9,91 km i Uniejów 10,54 km) do dnia 31 grudnia 2011r. a od dnia 01 stycznia 2012r. – 329,45 km, w tym ulice stanowią 18,29 km (Poddębice – 7,75 km i Uniejów 10,54 km).

1. Drogi pozamięjskie (311,16 km) będą utrzymywane w V i VI standardzie zimowego utrzymania dróg

- V standard – 133,54 km
- VI standard – 177,62 km

2. Drogi w granicach administracyjnych miast będą utrzymywane w V standardzie zimowego utrzymania dróg. Do dnia 31 grudnia 2011r. 20,45 km a od dnia 01 stycznia 2012r. – 18,29 km.

Zakres prac przy zwalczaniu śliskości zimowej na drogach objętych zimowym utrzymaniem obejmuje posypywanie jezdni na całej szerokości i długości na:

- drogach miejscowych,
- skrzyżowaniach dróg,
- skrzyżowaniach z koleją,
- odcinkach o pochyleniu > 4 %,
- przystankach autobusowych,
- mostach i wiaduktach,
- niebezpiecznych zakrętach,
- innych miejscach ustalonych przez zarządcę drogi.

Obowiązki w zakresie zimowego utrzymania nawierzchni dróg powiatowych i innych urządzeń związanych z drogą (odsnieżanie i zwalczanie śliskości zimowej) w granicach administracyjnych miasta Uniejów do dnia 31 grudnia 2011r., realizowane będą przez Gminę Uniejów, zgodnie z treścią Porozumienia Nr 17/WJD/07 z dnia 13 czerwca 2007r.

Do zwalczania śliskości zimowej w sezonie 2011/2012, na administrowanych drogach powiatowych, w przyjętych standardach i przy założeniu średnich warunków zimowych, konieczne jest zapewnienie odpowiedniej ilości materiałów uszorstwiających, tj. mieszanki piasku z solą. W tym celu zostanie zakupione do 193 ton soli i 600 ton piasku. Z poprzedniego sezonu zimowego pozostało 165 ton mieszanki.

Punktem poboru – załadunku materiałów będzie: plac składowy przy ul. Mickiewicza w Poddębicach, zlokalizowany na działce nr ewid. 4/4, obręb 6 miasto Poddębice

Niezbędny sprzęt:

- 1) pługo – piaskarka – szt. 4
- 2) pług średni – szt. 2
- 3) pług lekki – szt. 1
- 4) pług wirnikowy – szt. 1
- 5) równiarka – szt. 2
- 6) spycharka – szt. 2
- 7) koparko – ładowarka – szt. 1

Łączność

W celu sprawnego i skutecznego prowadzenia prac związanych z zimowym utrzymaniem dróg będzie utrzymywana łączność telefoniczna stacjonarna i komórkowa.

Informacje o stanie przejezdności dla użytkowników dróg administrowanych przez Zarząd Powiatu będą udzielane w Starostwie Powiatowym w Poddębicach, ul. Łęczycka 16, tel. (43) 678 78 00, (43) 678 78 05, (43) 678 78 06.

W odniesieniu do dróg powiatowych w granicach administracyjnych miasta Uniejów do dnia 31 grudnia 2011r., informacje udzielane będą w Urzędzie Miasta Uniejów, ul. Bogumiła 13 tel./fax (63) 28 88 192.

Prowadzenie dokumentacji przez dyżurnych

W ośrodku dyspozycyjnym tj. Wydziale Dróg będą pełnione dyżury. Godziny pełnienia dyżurów będą ustalane w zależności od potrzeb. W trakcie trwania dyżuru prowadzone będą następujące dokumenty:

1. **Dziennik Przebiegu Dyżuru** – w dzienniku tym określa się datę i godzinę rozpoczęcia i zakończenia dyżuru, nazwisko i imię dyżurnego oraz dokładny opis przebiegu dyżuru.
2. **Dziennik Pracy Sprzętu** – dziennik, w którym zapisuje się rodzaj sprzętu, ciągi drogowe na których sprzęt pracował, godziny rozpoczęcia i zakończenia pracy, ilość przejechanych km i ilość zużytych materiałów uszorstwiających.

**WYKAZ DRÓG POWIATOWYCH MIEJSKICH
NA TERENIE MIASTA PODDĘBICE
OBJĘTYCH ZIMOWYM UTRZYMANIEM
W SEZONIE 2011/2012 do dnia 31.12.2011r.**

STANDARD V

1.	droga 3704E	Plac Kościuszki (od ul. Kilińskiego do ul. Przejazd i od ul. Przejazd do ul. Puławskiego	dt. 0,595 km
2.	droga 3705E	ul. Parzęczewska (od ul. Łódzkiej do granic miasta)	dt. 1,280 km
3.	droga 3707E	ul. Mickiewicza (od Plac Kościuszki do granic miasta)	dt. 0,754 km
4.	droga 3708E	ul. Targowa (od ul. Mickiewicza do granic miasta)	dt. 1,057 km
5.	droga 3716E	ul. Pohodniowa (od ul. Łódzkiej do ul. Przejazd)	dt. 0,163 km
6.	droga 3742E	ul. Przejazd (od Plac Kościuszki do ul. Zielonej)	dt. 0,364 km
7.	droga 3743E	ul. Zielona, ul. Polna (od ul. Łódzkiej do ul. Polnej)	dt. 0,858 km
8.	droga 3744E	ul. Polna (od ul. Mickiewicza do ul. Targowej)	dt. 0,340 km
9.	droga 3745E	ul. Krasiczkiego(od ul. Piotrowskiego do ul. Łęczyskiej)	dt. 0,721 km
10.	droga 3746E	ul. Póhnočna (od ul. Łęczyskiej do ul. Młynarskiej)	dt. 0,800 km
11.	droga 3747E	ul. 1 Maja (od ul. Łęczyskiej do ul. Kilińskiego)	dt. 0,750 km
12.	droga 3748E	ul. Kilińskiego, ul. Piotrowskiego (od Plac Kościuszki do granic osiedla Morelowe)	dt. 0,940 km
13.	droga 3749E	ul. Krótka (od ul. Sienkiewicza do ul. Rzemieślniczej)	dt. 0,770 km
14.	droga 3750E	ul. Narutowicza (od ul. Łódzkiej do ul. Polnej)	dt. 0,520 km
Razem			9,912 km

7

**WYKAZ DRÓG POWIATOWYCH MIEJSKICH
NA TERENIE MIASTA PODDĘBICE
OBJĘTYCH ZIMOWYM UTRZYMANIEM
W SEZONIE 2011/2012 od dnia 01.01.2012r.**

STANDARD V

1.	droga 3705E	ul. Parzęczewska (od ul. Łódzkiej do granic miasta)	dt. 1,280 km
2.	droga 3707E	ul. Mickiewicza (od ul. Targowej do granic miasta)	dt. 0,196 km
3.	droga 3708E	ul. Targowa (od ul. Mickiewicza do granic miasta)	dt. 1,057 km
4.	droga 3716E	ul. Pohodniowa (od ul. Łódzkiej do ul. Przejazd)	dt. 0,163 km
5.	droga 3742E	ul. Przejazd (od ul. Narutowicza do ul. Zielonej)	dt. 0,262 km
6.	droga 3743E	ul. Zielona, ul. Polna (od ul. Łódzkiej do ul. Polnej)	dt. 0,858 km
7.	droga 3744E	ul. Polna (od ul. Narutowicza do ul. Targowej)	dt. 0,210 km
8.	droga 3745E	ul. Krasiczkiego(od ul. Piotrowskiego do ul. Łęczyskiej)	dt. 0,721 km
9.	droga 3746E	ul. Póhnočna (od ul. Łęczyskiej do ul. Młynarskiej)	dt. 0,800 km
10.	droga 3747E	ul. 1 Maja (od ul. Łęczyskiej do ul. Kilińskiego)	dt. 0,750 km
11.	droga 3748E	ul. Piotrowskiego (od ul. Kilińskiego do granic osiedla Morelowe)	dt. 0,680 km
12.	droga 3749E	ul. Krótka (od ul. Sienkiewicza do ul. Rzemieślniczej)	dt. 0,770 km
Razem			7,747 km

8

**WYKAZ DRÓG POWIATOWYCH ZAMIEJSKICH
OBJĘTYCH ZIMOWYM UTRZYMANIEM**

W SEZONIE 2011/2012 w km

V STANDARD

1.	droga 1700E	odc. Brzeg – Pęczniew – Rzechta	18+500 – 34+558	dt. 16,058
2.	droga 2531E	odc. Saków – Warkowice – Praga – Pudków – Wierzchy	1+830 – 28+438	dt. 26,608
3.	droga 3706E	odc. Nowa Wieś – Brudów – Dalików – Kuciny	0+000 – 13+656	dt. 13,656
4.	droga 3707E	odc. Poddębice – Góra Bakrzyehowska – Kałów – Złotniki – Dalików	0+754 – 18+313	dt. 17,559
5.	droga 3714E	Niemysłów – Rzechta	0+000 – 4+380	dt. 4,380
6.	droga 3712E	odc. Siedlątków – Pęczniew – Zadźm	0+000 – 16+062	dt. 16,062
7.	droga 3717E	Drużbin – Busina Stara	0+000 – 7+282	dt. 7,282
8.	droga 3723E	Pudłówek – Małyń	0+000 – 12+820	dt. 12,820
9.	droga 3724E	Żygy – Małyń	0+000 – 6+340	dt. 6,340
10	droga 3725E	Żygy – Lichawa	0+000 – 3+512	dt. 3,512
11.	droga 3730E	odc. Uniejów – Chruścin	2+323 – 15+093	dt. 12,770
		Razem		137,047

WYKAZ DRÓG POWIATOWYCH MIEJSKICH

NA TERENIE MIASTA UNIEJÓW

OBJĘTYCH ZIMOWYM UTRZYMANIEM

W SEZONIE 2011/2012 w km

STANDARD V

1.	droga 3727E	ul. Wschodnia (od granic miasta do ul. Polnej)	dt. 1,773
2.	droga 3728E	ul. Rynek (od ul. Dąbskiej do ul. Dąbskiej)	dt. 0,246
3.	droga 3730E	ul. Turecka, ul. Kościelnicka (od ul. Bł. Bogumiła do granic miasta)	dt. 2,323
4.	droga 3733E	ul. Rzeznaa (od ul. Bł. Bogumiła do granic miasta)	dt. 2,235
5.	droga 3734E	ul. Kilińskiego (od ul. Bogumiła do ul. Rynek)	dt. 0,470
6.	droga 3735E	ul. Targowa (od ul. Dąbskiej do granic miasta)	dt. 1,050
7.	droga 3736E	ul. Przechodnia (od ul. Tureckiej do ul. Rynek)	dt. 0,144
8.	droga 3737E	ul. Krótka (od ul. Rynek do ul. Bp. Owczarka)	dt. 0,109
		ul. Lipowa (od ul. Wiśniowej do ul. Różanej)	dt. 0,157
		ul. Biskupa Owczarka (od ul. Ogrodowej do ul. Dąbskiej)	dt. 0,191
		ul. Orzechowa (od ul. Dąbskiej do ul. Wiśniowej)	dt. 0,378
		ul. Różana (od ul. Wiśniowej do ul. Makowej)	dt. 0,172
		ul. Wiejska (od ul. Różanej do ul. Targowej)	dt. 0,131
9.	droga 3738E	ul. 22 Lipca (od ul. Kościelnickiej do ul. Targowej)	dt. 0,152
10.	droga 3739E	ul. Szkolna (od ul. Kościelnickiej do ul. Targowej)	dt. 0,172
		ul. Konopnickiej (od ul. Targowej do ul. Orzechowej)	dt. 0,159
11.	droga 3740E	ul. Zielona (od ul. Targowej do ul. Orzechowej)	dt. 0,161
12.	droga 3741E	ul. Wiśniowa (od ul. Targowej do ul. Dąbskiej)	dt. 0,515
		Razem	10,538

WYKAZ ODCINKÓW DRÓG POWIATOWYCH ZAMIEJSKICH
OBJĘTYCH ZIMOWYM UTRZYMANIEM W SEZONIE 2011/2012 w km

VI STANDARD

1.	droga	1700E	odc. Rzeszcha – Wierzychy	34+558 – 41+988	dł. 7,430
2.	droga	2523E	Kol. Rozniatów – granica Powiatu	21+498 – 24+138	dł. 2,660
3.	droga	2576E	odc. Wielomin – granica Powiatu	6+191 – 9+839	dł. 3,648
4.	droga	2530E	granica powiatu – Orzeszków	6+189 – 9+975	dł. 3,786
5.	droga	2540E	odc. Żelgoszcz – Bronówek	1+500 – 5+407	dł. 3,907
6.	droga	3700E	Chodów – Biata Góra	0+000 – 3+303	dł. 3,303
7.	droga	3701E	Bronów – Niewiesz – Ewelinów	0+000 – 12+800	dł. 12,800
8.	droga	3702E	Niewiesz – Włiczków – Kamice – Sędów	0+000 – 8+102	dł. 8,102
9.	droga	3703E	Drwałów – Donnawiew	0+000 – 5+902	dł. 5,902
10.	droga	3705E	odc. Poddębice – Brudnów – Budzynek	1+280 – 13+348	dł. 12,068
11.	droga	3706E	odc. Kuciny – Madajki Stare	13+656 – 19+ 096	dł. 5,440
12.	droga	3707E	odc. Dalików – Gajówka – Bardzymin	18+313 – 25+770	dł. 7,457
13.	droga	3708E	odc. Poddębice – Ciężków	1+030 – 5+540	dł. 4,510
14.	droga	3709E	Panaszew – granica Powiatu	0+000 – 4+733	dł. 6,123
15.	droga	3710E	Łyszkowice – Dzierżazna – Krępa	0+000 – 11+265	dł. 11,265
16.	droga	3711E	Księża Młyny – Niemysłów – Porczyry	0+000 – 8+280	dł. 8,280
17.	droga	3712E	odc. Zadzim – Chodaki	16+062 – 21+662	dł. 5,600
18.	droga	3713E	Księża Wólka – Popów	0+000 – 2+738	dł. 2,738
19.	droga	3715E	odc. Brodnia – Lubola – Ferdynandów	0+000 – 5+745	dł. 5,745
20.	droga	3718E	odc. Grabina – Rzeczyca – granica Powiatu	6+270 – 14+763	dł. 8,493
21.	droga	3719E	Drubzin – Baraków Dolny	0+000 – 5+525	dł. 5,525
22.	droga	3720E	Sarnów – Malanów	0+000 – 2+940	dł. 2,940
23.	droga	3721E	Zadzim – Zalesie	0+000 – 5+953	dł. 5,953
24.	droga	3722E	Otok – Boraki Prusinowskie	0+000 – 2+524	dł. 2,524
25.	droga	3726E	Zygy – Boraki Prusinowskie	0+000 – 2+630	dł. 2,630
26.	droga	3727E	Kloniszew – Liachawa	0+000 – 1+484	dł. 1,484
27.	droga	3729E	Biernacie – Uściół (granica miasta)	0+000 – 4+677	dł. 4,677
28.	droga	3731E	Ostina – Czepów	14+675 – 19+920	dł. 5,245
29.	droga	3732E	granica Powiatu – Szaniśławów	7+310 – 11+355	dł. 4,045
30.	droga	5137E	odc. granica powiatu – Powodów – Budzynek	10+906 – 15+146 12+548 – 18+133	dł. 4,240 dł. 5,585
			Razem		174,105

11

ZESTAWIENIE ODCINKÓW DRÓG POWIATOWYCH DO POSYPYWANIA
V STANDARD do dnia 31.12.2011r.

Droga 3704E Plac Kosciuszki	– (od ul. Kilińskiego do ul. Przejazd i od ul. Przejazd do ul. Puławskiego) 595mb
Droga 3705E ul. Parczewska	– (od ul. Łódzkiej do granic miasta) 1 280 mb
Droga 3707E ul. Mickiewicza	– (od Plac Kosciuszki do gr. miasta) 754 mb
Droga 3708E ul. Targowa	– (od ul. Mickiewicza do granic miasta) 1 057 mb
Droga 3716E ul. Pohodniowa	– (od ul. Łódzkiej do ul. Przejazd) 163 mb
Droga 3742E ul. Przejazd	– (od Plac Kosciuszki do ul. Zielonej) 364 mb
Droga 3743E ul. Zielona, ul. Polna	– (od ul. Łódzkiej do ul. Polnej) 858 mb
Droga 3744E ul. Polna	– (od ul. Mickiewicza do ul. Targowej) 340 mb
Droga 3745E ul. Krasieleckiego	– (od ul. Piotrowskiego do ul. Łęczyckiej) 721 mb
Droga 3746E ul. Północna	– (od ul. Łęczyckiej do ul. Młynarskiej) 800 mb
Droga 3747E ul. I Maja	– (od ul. Łęczyckiej do ul. Kilińskiego) 750 mb
Droga 3748E ul. Kilińskiego, ul. Piotrowskiego	– (od Plac Kosciuszki do granic osiedla Morelowej) 940 mb
Droga 3749E ul. Krótka	– (od ul. Stankiewicza do ul. Rzemieślniczej) 770 mb
Droga 3750E ul. Narutowicza	– (od ul. Łódzkiej do ul. Polnej) 520 mb

- Popów (skrzyżowanie, PA) odc. 200 mb
- Pęczniew (2 łuki, PA, skrzyżowanie, szkoła) odc. 650 mb
- Rudniki (5 łuków, PA) odc. 450 mb
- Przywidz (3 łuki, PA) odc. 350 mb
- Zadziń (2 łuki, szkoła, skrzyżowanie) odc. 450 mb
- Droga 3714E Niemysłów – Rzechta**
- Niemysłów (skrzyżowanie, 2 łuki) odc. 250 mb
- Borki Drużbińskie (2 łuki, PA) odc. 250 mb
- Drużbin (2 łuki, kościół, skrzyżowania) odc. 400 mb
- Droga 3717E Drużbin – Busina Stara**
- Drużbin (skrzyżowanie, łuk) odc. 200 mb
- Wola Pomianowa (2 łuki, PA) odc. 250 mb
- Wyřebów (łuk, PA, skrzyżowanie) odc. 400 mb
- Busina Stara (skrzyżowania) odc. 350 mb
- Droga 3723E Pudłówek – Małyń**
- Pudłówek (skrzyżowanie, most, łuk) odc. 250 mb
- Nowiny (PA, 2 łuki) odc. 300 mb
- Feliksów (PA) odc. 100 mb
- Ruda Jezewska (PA) odc. 100 mb
- Jeżew (łuk, PA, łuk) odc. 350 mb
- Kłoniszew (skrzyżowanie) odc. 150 mb
- Małyń (łuk, kościół, PA, łuk, most, cmentarz, łuk) odc. 1200 mb
- Droga 3724E Zyгры – Małyń**
- Zyгры (skrzyżowania) odc. 200 mb
- Nowy Świat (skrzyżowania, PA, łuk) odc. 250 mb
- Kłoniszew (3 łuki, PA, skrzyżowania) odc. 450 mb
- Droga 373 E Uniejów – Chruscein**
- Ostrowsko (2 łuki, PA) odc. 300 mb
- Kuczki (3 łuki, PA) odc. 450 mb
- Skotniki (5 łuków, PA) odc. 450 mb
- Wilamów (szkoła, 4 łuki) odc. 550 mb
- Brzozówka (3 łuki, PA) odc. 350 mb
- Lakaszyn (2 łuki, PA) odc. 250 mb
- Droga 1700E odc. Brzeg – Pęczniew – Rzechta**
- Brzeg (PA, szkoła, łuk, PA, łuk) odc. 450 mb
- Zagórfki (łuk, PA) odc. 200 mb
- Lubola (łuk, PA, skrzyżowania) odc. 450 mb
- Pęczniew (drogogrobła, most, skrzyżowanie) odc. 1800 mb
- Kraczyński (3 łuki, PA) odc. 350 mb
- Dybów (2 łuki, PA) odc. 250 mb
- Rzechta (PA, łuk, skrzyżowanie) odc. 300 mb
- Droga 2531E odc. Saków – Wąrtkowice – Praga – Pudłów – Wierzchy**
- Saków (szkoła, łuk, PA) odc. 520 mb
- Dzierzawy (kościół, skrzyżowanie, PA, 5 łuków) odc. 820 mb
- Zawady (PA) odc. 120 mb
- Wąrtkowice (PA, skrzyżowania, cmentarz) odc. 700 mb
- Spędoszyn (2 łuki, PA, 2 łuki) odc. 540 mb
- Spędów (PA, 2 łuki, skrzyżowanie) odc. 430 mb
- Chrupy (PA, 2 łuki, skrzyżowanie) odc. 510 mb
- Klementów (PA, skrzyżowanie) odc. 300 mb
- Praga (skrzyżowanie) odc. 120 mb
- Badrzychów (PA, łuk, skrzyżowanie, kościół, PA, szkoła, most) odc. 800 mb
- Busina (skrzyżowanie, łuk) odc. 350 mb
- Pudłów (PA, 3 łuki) odc. 350 mb
- Pudłówek (2 łuki, PA, skrzyżowanie, wiadukt) odc. 1450 mb
- Wierzchy (skrzyżowanie) odc. 150 mb
- Droga 3706E odc. Nowa Wieś – Brudnów – Dalików – Kuciny**
- Nowa Wieś (skrzyżowanie, 3 łuki, PA) odc. 350 mb
- Domaniew (łuk, kościół, skrzyżowanie, szkoła) odc. 750 mb
- Brudnów (łuk, skrzyżowanie) odc. 250 mb
- Brudnów (skrzyżowanie, PA, łuk) odc. 250 mb
- Lubocha (PA, skrzyżowanie) odc. 150 mb
- Dalików (szkoła, skrzyżowania, PA) odc. 750 mb
- Kuciny (łuk, PA, skrzyżowanie) odc. 250 mb
- Droga 3707E odc. Poddębice – Kałów – Złotniki – Dalików**
- Byczyna (2 łuki) odc. 150 mb
- Góra Badrzychowska (wzniesienie, 2 łuki, 2 PA, łuk) odc. 650 mb
- Wólka (PA) odc. 150 mb
- Kałów (skrzyżowania, PA) odc. 250 mb
- Fułki (PA, łuk) odc. 150 mb
- Wilezyca (łuk, PA, szkoła) odc. 350 mb
- Zdrzychów (łuk, PA) odc. 250 mb
- Złotniki (skrzyżowanie) odc. 200 mb
- Dalików (łuk, bank, kościół, skrzyżowanie, cmentarz) odc. 250 mb
- Droga 3712E odc. Siedlątków – Pęczniew – Zadziń**
- Siedlątków (skrzyżowanie, PA) odc. 200 mb

ZESTAWIENIE ODCINKÓW DRÓG POWIATOWYCH DO POSYPWANIA

V STANDARD od dnia 01.01.2012r.

- Droga 3705E ul. Parzczewska
 - (od ul. Łódzkiej do granic miasta) 1 280 mb
- Droga 3707E ul. Mickiewicza
 - (od Plac Kosciuszki do gr. miasta) 196 mb
- Droga 3708E ul. Targowa
 - (od ul. Mickiewicza do granic miasta) 1 057 mb
- Droga 3716E ul. Poludniowa
 - (od ul. Łódzkiej do ul. Przejazd) 163 mb
- Droga 3742E ul. Przejazd
 - (od ul. Narutowicza do ul. Zielonej) 262 mb
- Droga 3743E ul. Zielona, ul. Polna
 - (od ul. Łódzkiej do ul. Polnej) 858 mb
- Droga 3744E ul. Polna
 - (od ul. Mickiewicza do ul. Targowej) 210 mb
- Droga 3745E ul. Krasickiego
 - (od ul. Piotrowskiego do ul. Łęczyckiej) 721 mb
- Droga 3746E ul. Północna
 - (od ul. Łęczyckiej do ul. Młynarskiej) 800 mb
- Droga 3747E ul. I Mają
 - (od ul. Łęczyckiej do ul. Kilińskiego) 750 mb
- Droga 3748E ul. Piotrowskiego
 - (od ul. Kilińskiego do granic osiedla Morelowe) 680 mb
- Droga 3749E ul. Krótka
 - (od ul. Sienkiewicza do ul. Rzemieślniczej) 770 mb
- Droga 3727E ul. Wschodnia
 - (od granic miasta do ul. Polnej) 1773 mb

- Droga 3728E ul. Rynek
 - (od ul. Dąbskiej do ul. Dąbskiej) 246mb
- Droga 3730E ul. Turecka, ul. Kościelnicka
 - (od ul. Bł. Bogumińa do granic miasta) 2 323 mb
- Droga 3733E ul. Rzeczna
 - (od ul. Bł. Bogumińa do ul. Polnej) 343 mb
- Droga 3734E ul. Kilińskiego, ul. Targowa
 - ul. Kilińskiego (od ul. Bogumińa do ul. Rynek) 470 mb
 - ul. Targowa (od ul. Dąbskiej do granic miasta) 1 050 mb
- Droga 3735E ul. Przechodnia, ul. Krótka
 - (od ul. Tureckiej do ul. Rynek) 60 mb
 - ul. Krótka (od ul. Rynek do ul. Bp. Owczarka) 109 mb
- Droga 3736E ul. Lipowa
 - (od ul. Wiśniewej do ul. Różanej) 157 mb
- Droga 3737E ul. Biskupa Owczarka, ul. Orzechowa, ul. Różana, ul. Wiejska
 - ul. Biskupa Owczarka (od ul. Ogrodowej do ul. Dąbskiej) 191 mb
 - ul. Orzechowa (od ul. Dąbskiej do ul. Wiśniewej) 378 mb
 - ul. Różana (od ul. Wiśniewej do ul. Makowej) 172 mb
 - ul. Wiejska (od ul. Różanej do ul. Targowej) 131 mb
- Droga 3738E ul. 22 Lipca
 - (od ul. Kościelnickiej do ul. Targowej) 152 mb
- Droga 3739E ul. Szkolna, ul. Konopnickiej
 - ul. Szkolna (od ul. Kościelnickiej do ul. Targowej) 172 mb
 - ul. Konopnickiej (od ul. Targowej do ul. Orzechowej) 159 mb
- Droga 3740E ul. Zielona
 - (od ul. Targowej do ul. Orzechowej) 161 mb
- Droga 3741E ul. Wiśniowa
 - (od ul. Targowej do ul. Dąbskiej) 515 mb
- Droga 1700E odc. Brzeg – Peczniew – Rzeczna
 - Brzeg (PA, szkoła, hdk, PA, hdk) odc. 450 mb
 - Zagórki (hdk, PA) odc. 200 mb
 - Luboń (hdk, PA, skrzyżowanie) odc. 450 mb
 - Peczniew (drogogrobla, most, skrzyżowanie) odc. 1800 mb
 - Kaczyński (3 htki, PA) odc. 350 mb
 - Dybów (2 htki, PA) odc. 250 mb

- Rzechta (PA, tuk, skrzyżowanie) odc. 300 mb
- Droga 2531E odc. Saków – Wartkowiec – Praga – Pudłów – Wierzchy**
- Saków (szkoła, tuk, PA) odc. 520 mb
- Dzierzawy (kościół, skrzyżowanie, PA, 5 łuków) odc. 820 mb
- Zawady (PA) odc. 120 mb
- Wartkowiec (PA, skrzyżowania, cmentarz) odc. 700 mb
- Spędoszyn (2 łuki, PA, 2 łuki) odc. 540 mb
- Sędów (PA, 2 łuki, skrzyżowanie) odc. 430 mb
- Chropy (PA, 2 łuki, skrzyżowanie) odc. 510 mb
- Klementów (PA, skrzyżowanie) odc. 300 mb
- Praga (skrzyżowanie) odc. 120 mb
- Baldrychów (PA, tuk, skrzyżowanie, kościół, PA, szkoła, most) odc. 800 mb
- Busina (skrzyżowanie, tuk) odc. 350 mb
- Pudłów (PA, 3 łuki) odc. 350 mb
- Pudłówek (2 łuki, PA, skrzyżowanie, wiadukt) odc. 1450 mb
- Wierzchy (skrzyżowanie) odc. 150 mb
- Droga 3706E odc. Nowa Wieś – Brudnów – Dalików – Kuciny**
- Nowa Wieś (skrzyżowanie, 3 łuki, PA) odc. 350 mb
- Domaniew (tuk, kościół, skrzyżowanie, szkoła) odc. 750 mb
- Brudnów (tuk, skrzyżowanie) odc. 250 mb
- Brudnów (skrzyżowanie, PA, tuk) odc. 250 mb
- Lubocha (PA, skrzyżowanie) odc. 150 mb
- Dalików (szkoła, skrzyżowania, PA) odc. 750 mb
- Kuciny (tuk, PA, skrzyżowanie) odc. 250 mb
- Droga 3707E odc. Poddebice – Kałów – Złotniki – Dalików**
- Byczyna (2 łuki) odc. 150 mb
- Góra Baldrychowska (wzniesienie, 2 łuki, 2 PA, tuk) odc. 650 mb
- Wólka (PA) odc. 150 mb
- Kałów (skrzyżowania, PA) odc. 250 mb
- Fułki (PA, tuk) odc. 150 mb
- Wilczyca (tuk, PA, szkoła) odc. 350 mb
- Zdrzychów (tuk, PA) odc. 250 mb
- Złotniki (skrzyżowanie) odc. 200 mb
- Dalików (tuk, bank, kościół, skrzyżowanie, cmentarz) odc. 250 mb
- Droga 3712E odc. Siedlątków – Pęczniew – Zadzim**
- Siedlątków (skrzyżowanie, PA) odc. 200 mb
- Popów (skrzyżowanie, PA) odc. 200 mb
- Pęczniew (2 łuki, PA, skrzyżowanie, szkoła) odc. 650 mb
- Rudniki (5 łuków, PA) odc. 450 mb
- Przywidz (3 łuki, PA) odc. 350 mb
- Zadzim (2 łuki, szkoła, skrzyżowanie) odc. 450 mb
- Droga 3714E Niemysłów – Rzechta**
- Niemysłów (skrzyżowanie, 2 łuki) odc. 250 mb
- Borcki Drużbińskie (2 łuki, PA) odc. 250 mb
- Drużbin (2 łuki, kościół, skrzyżowania) odc. 400 mb
- Droga 3717E Drużbin – Busina Stara**
- Drużbin (skrzyżowanie, tuk) odc. 200 mb
- Wola Pomianowa (2 łuki, PA) odc. 250 mb
- Wyrebów (tuk, PA, skrzyżowanie) odc. 400 mb
- Busina Stara (skrzyżowania) odc. 350 mb
- Droga 3723E Pudłówek – Małyń**
- Pudłówek (skrzyżowanie, most, tuk) odc. 250 mb
- Nowiny (PA, 2 łuki) odc. 300 mb
- Feliksów (PA) odc. 100 mb
- Ruda Jezewska (PA) odc. 100 mb
- Jezew (tuk, PA, tuk) odc. 350 mb
- Kloniszew (skrzyżowanie) odc. 150 mb
- Małyń (tuk, kościół, PA, tuk, most, cmentarz, tuk) odc. 1200 mb
- Droga 3724E Zyгры – Małyń**
- Zyгы (skrzyżowania) odc. 200 mb
- Nowy Świat (skrzyżowania, PA, tuk) odc. 250 mb
- Kloniszew (3 łuki, PA, skrzyżowania) odc. 450 mb
- Droga nr 3725E Zyгы – Lichawa**
- Zyгы (skrzyżowania, 2 łuki) odc. 200 mb
- Zaborów (PA, 2 łuki) odc. 200 mb
- Bąki (tuk, PA) odc. 150 mb
- Droga 3730E Uniejów – Chruścín**
- Ostrowsko (2 łuki, PA) odc. 300 mb
- Kuczki (3 łuki, PA) odc. 450 mb
- Skotniki (5 łuków, PA) odc. 450 mb
- Willamów (szkoła, 4 łuki) odc. 550 mb
- Brzozówka (3 łuki, PA) odc. 350 mb
- Lakaszyn (2 łuki, PA) odc. 250 mb

ZESTAWIENIE ODCINKÓW DRÓG POWIATOWYCH DO POSYPYWANIA

VI STANDARD

- Droga 1700E odc. Rzechta - Wierzchy**
- Charchów Księży (2 huki, skrzyżowanie) odc. 250 mb
 - Wierzchy (skrzyżowanie, 2 huki) odc. 300 mb
- Droga 2523E odc. Kol. Rożnatów - gr. powiatu**
- Rożnatów (skrzyżowanie, 2 huki, PA) odc. 250 mb
- Droga 2526E odc. Wielenia - cmentarz**
- Wielenia (skrzyżowanie, szkoła) odc. 50 mb
- Droga 2530E odc. gr. pow. - Orzeszków**
- Wielenia (PA, skrzyżowanie, 2 huki, szkoła) odc. 350 mb
 - Kol. Wielenia (2 huki) odc. 150 mb
 - Orzeszków (skrzyżowanie) odc. 100 mb
- Droga 2540E odc. gr. powiatu - Bronówek**
- Żelgoszcz (huk, PA) odc. 150 mb
 - Bronówek (2 huki, PA, skrzyżowanie) odc. 300 mb
- Droga 3700E Chodów - Biała Góra**
- Chodów (skrzyżowanie) odc. 100 mb
 - Biała Góra (skrzyżowanie) odc. 100 mb
- Droga 3701E odc. Bronów - Niewiesz - Ewelinów**
- Bronów (skrzyżowanie, 3 huki, PA) odc. 350 mb
 - Kobylniki (4 huki, PA) odc. 350 mb
 - Szarów (huk, PA, skrzyżowanie) odc. 150 mb
 - Niewiesz (3 huki, PA, skrzyżowanie) odc. 550 mb
 - Lipnica (2 huki, skrzyżowanie) odc. 200 mb
- Droga 3702E Niewiesz - Karńce - Spółów**
- Niewiesz (skrzyżowanie 3701E, 4 huki) odc. 990 mb
 - Karńce (2 huki, przejazd kolejowy, 2 huki, skrzyżowanie) odc. 550 mb
- Droga 3703E Drwałew - Domaniew**
- Drwałew (skrzyżowanie, 2 huki) odc. 250 mb
 - Ujazd (2 huki) odc. 200 mb
 - Domaniew (2 huki, skrzyżowanie) odc. 250 b
- Droga 3705 E Poddębice - Brudnów - Budzynek - granica powiatu**
- Brudnów (skrzyżowanie, huk) odc. 300 mb
 - Psary (2 huki, PA) odc. 200 mb

- Droga 3706E odc. Kuciny - Madaje Stare**
- Kuciny (skrzyżowanie, 2 mosty) odc. 250 mb
 - Samów (drogogrobla, most, 2 huki) odc. 1800 mb
 - Kontewers (drogogrobla) odc. 350 mb
 - Madaje Stare (most) odc. 50 mb
- Droga 3707E odc. Dalików - Gajówka**
- Dalików (skrzyżowanie, huk) odc. 200 mb
- Droga 3708E odc. Poddębice - Cieżków**
- Łęzki (2 huki, PA) odc. 250 mb
 - Adamów (PA) odc. 50 mb
 - Cieżków (PA) odc. 50 mb
- Droga 3709E odc. Cieżków - Katów - Mianów**
- Cieżków (2 huki) odc. 150 mb
 - Katów (skrzyżowanie, most, 2 huki) odc. 350 mb
- Droga 3710E odc. Łyszakowice - Księża Młyny**
- Łyszakowice (skrzyżowanie, 4 huki) odc. 450 mb
 - Księża Młyny (skrzyżowanie, PA) odc. 150 mb
 - Dzierżazna (skrzyżowanie, wiaty przysiankowe) odc. 300 mb
- Droga 3711E odc. Księża Młyny - Niemysłów**
- Księża Młyny (skrzyżowanie, 5 huków) odc. 450 mb
 - Lubiszewice (PA, 2 huki) odc. 300 mb
 - Niemysłów (2 huki, szkoła, PA, skrzyżowanie) odc. 550 mb
- Droga 3712E odc. Zadzim - Chodaki**
- Zadzim (skrzyżowanie) odc. 150 mb
 - Pietrachy (3 huki, skrzyżowanie) odc. 300 mb
 - Górki Zadzińskie (2 huki) odc. 150 mb
 - Chodaki (wiadukt, skrzyżowanie) odc. 300 mb
- Droga nr 3713E Księża Wólka - Popów**
- Księża Wólka (skrzyżowanie, 2 huki) odc. 250 mb
 - Popów (skrzyżowanie) odc. 100 mb
- Droga nr 3715E odc. Brodnia - Ferdynandów - Grabina - Rzeczyca - granica powiatu**
- Brodnia (skrzyżowanie, 2 huki) odc. 200 mb
 - Luboła (skrzyżowanie) odc. 150 mb
 - Ferdynandów (2 huki) odc. 150 mb
 - Grabina (most, 3 huki) odc. 250 mb
 - Rzeczyca (skrzyżowanie, 2 huki) odc. 250 mb
- Droga nr 3718E Drużbin - Bratków Dolny**
- Drużbin (skrzyżowanie) odc. 200 mb

- Charchów Pański (4 łąki, PA) odc. 350 mb
- Bratków Dolny (2 łąki, PA, skrzyżowanie) odc. 250 mb

Droga nr 3720E Zadzim – Zalesie

- Zadzim (skrzyżowania, 2 łąki) odc. 250 mb
- Wola Zalewska (PA, 2 łąki) odc. 200 mb
- Otok (3 łąki, PA, most, skrzyżowanie) odc. 350 mb
- Zalesie (łąk, PA, skrzyżowania) odc. 300 mb

Droga nr 3722E Zygy – Boraki Prusinowskie

- Zygy (skrzyżowanie) odc. 80 mb
- Zalesie (skrzyżowania, PA, 2 łąki) odc. 350 mb

Droga nr 3726E Kloniszew – Lichawa

- Kloniszew (skrzyżowanie) odc. 50 mb

Droga 3727E odc. Uniejów – Felicjanów

- Felicjanów (2 łąki) odc. 150 mb

Droga 3729E Brudzew – Warenka – Czepów Dolny

- Osina (włata przystankowa, 2 łąki) odc. 150 mb
- Wilamów (skrzyżowania, 4 łąki) odc. 550 mb
- Czepów (skrzyżowanie) odc. 50 mb

Droga 3731E odc. granica Powiatu – Stanisławów

- Cichmiana (2 łąki) odc. 100 mb
- Czepów (2 PA, 3 łąki) odc. 250 mb

Droga 3732E odc. granica powiatu – Człopy

- Spycimierz (3 łąki, most, PA, szkoła) odc. 350 mb
- Człopy (skrzyżowanie) odc. 50 mb

Droga 5137 E odc. Powodów – granica Powiatu

- Powodów (skrzyżowanie, 3 łąki) odc. 250 mb
- Woźniki (2 łąki, PA) odc. 150 mb
- Budzynek (4 łąki, most, PA, skrzyżowanie) odc. 400 mb