

UCHWAŁA Nr 73/646/16
ZARZĄDU POWIATU W PODDĘBICACH
z dnia 22 września 2016 r.

w sprawie wyrażenia opinii do wniosku Wójta Gminy Dalików w przedmiocie zaliczenia drogi:

- 1) Gajówka-Parcel – Gajówka-Wieś – granica gminy Aleksandrów Łódzki
- 2) Dąbrówka Górna – Gajówka-Kolonia – Gajówka-Wieś
- 3) Dalików – Gajówka-Kolonia – Dobrzań – Sarnówek – Sarnów
- 4) Huta Bardzyńska – Rozynów – Wyróbki

do kategorii dróg gminnych

Na podstawie art. 32 ust. 1 ustawy z dnia 5 czerwca 1998 r. o samorządzie powiatowym (Dz. U. z 2016 r. poz. 814) oraz art. 7 ust. 2 ustawy z dnia 21 marca 1985 r. o drogach publicznych (Dz. U. z 2016 r. poz. 1440) na wniosek Wójta Gminy Dalików z dnia 20 września 2016 r. znak: 7210.2.2016, Zarząd Powiatu w Poddębicach uchwala co następuje:

§ 1. Opiniuje się pozytywnie propozycję zaliczenia drogi:


- 1) **Gajówka-Parcel – Gajówka-Wieś – granica gminy Aleksandrów Łódzki** zlokalizowanej na działkach nr ewid. 203/1 i 203/3, położonych w obrębie geodezyjnym Gajówka - układ komunikacyjny od drogi powiatowej nr 3707E do granicy gminy Dalików z gminą Aleksandrów Łódzki, do kategorii dróg gminnych;
 - 2) **Dąbrówka Górna – Gajówka-Kolonia – Gajówka-Wieś** zlokalizowanej na działkach nr ewid. 151/1, 151/2 i 151/3, położonych w obrębie geodezyjnym Gajówka - układ komunikacyjny od drogi gminnej nr 111054E do drogi wskazanej w pkt. 1 do kategorii dróg gminnych;
 - 3) **Dalików – Gajówka-Kolonia – Dobrzań – Sarnówek – Sarnów** zlokalizowanej na następujących działkach ewidencyjnych:
 - nr 375/3, położonej w obrębie geodezyjnym Dalików,
 - nr 89, 157/1, 157/2, 158, położonych w obrębie geodezyjnym Gajówka,
 - nr 30, 289, 368, 398, położonych w obrębie geodezyjnym Sarnówek,
 - nr 168, położonej w obrębie geodezyjnym Sarnów.
- układ komunikacyjny od drogi powiatowej nr 3707E do drogi gminnej nr 111059E do kategorii dróg gminnych.

4) Huta Bardzyńska – Rozynów – Wyrobki zlokalizowanej na następujących działkach ewidencyjnych:

- nr 10, 13, 45, 59, położonych w obrębie geodezyjnym Huta Bardzyńska,
 - nr ewid. 134, 136, położonych w obrębie geodezyjnym Dąbrówka Nadolna.
- układ komunikacyjny od drogi powiatowej nr 3707E do drogi gminnej nr 111218E do kategorii dróg gminnych.


§ 2. Uchwała wchodzi w życie z dniem podjęcia.

Ryszard Rytter – Przewodniczący Zarządu

.....


Członkowie Zarządu


Piotr Binder

.....


Leszek Chmielecki

.....


Marek Długosz

.....


Roman Morawski

.....
